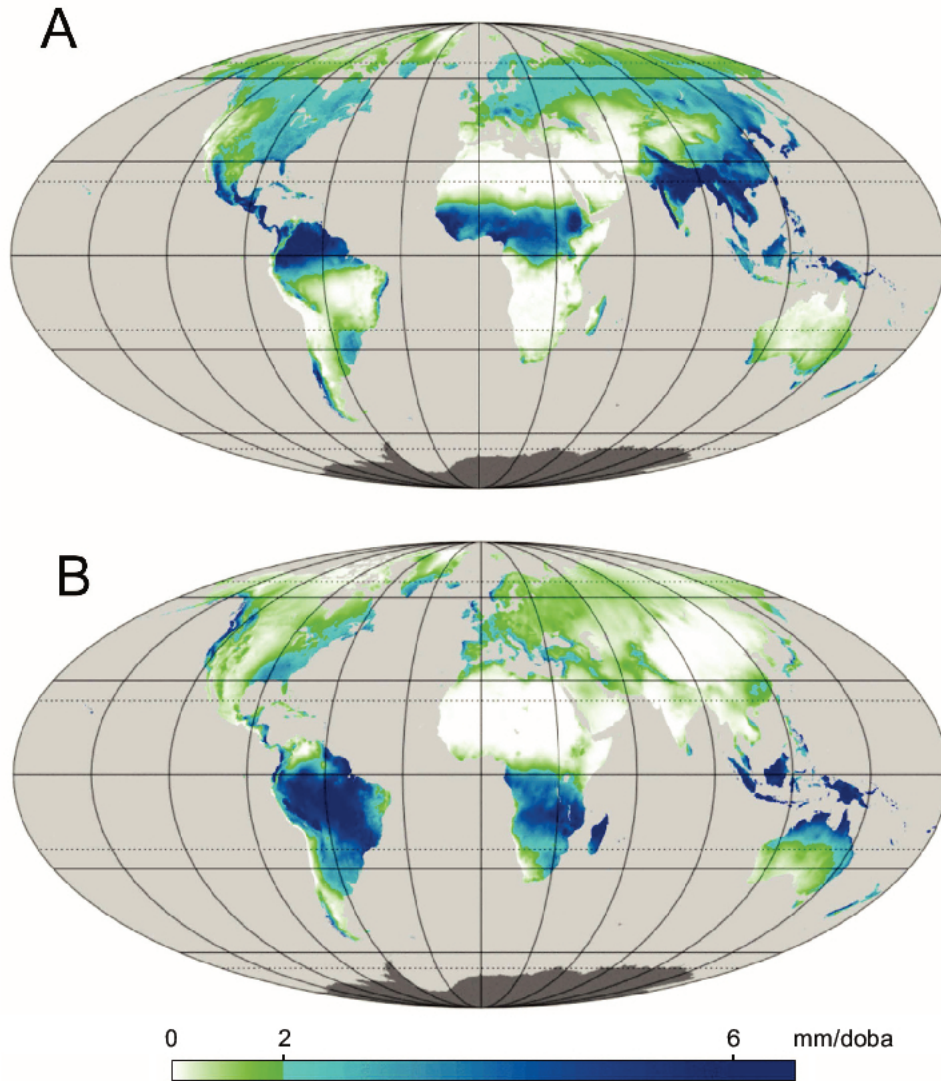


- | | | |
|--|---|--|
| <ul style="list-style-type: none"> las; teren zabudowany, przemysłowy cmentarz; katolicki, prawosławny; wielowyznaniowy droga asfaltowa; droga: szutrowa, utwardzona; zakaz wjazdu Inna droga: ścieżka; przecznika budynki; użyteczności publicznej; przemysłowy krzyże; figurka przydrożna cmentarz z I wojny światowej; tablica pamiątkowa kapliczka; kaplica zabytkowa kapliczki zabytkowe | <ul style="list-style-type: none"> murowany, drewniany kościół zabytkowy drewniany; cehew zabytkowa drewniana urwisko skalne; jaskinia poziomnice; przebiecz; szczyt jezioro; zapora wodna rzeka; potok; strumień; ziódło; kładka elektrownia wodna zabytek architektury ludowej; licza regionalna; pomnik lasniczówka; stacja GPCR noclegi; agroturystyka schronisko górskie; schronisko sezonowe | <ul style="list-style-type: none"> stacja benzynowa; parking osiadek wodny; przystań wodna szkoła; restauracja wieża GSM; punkt widokowy wyciąg narciarski; orczykowy; krzeslekowy; trasa narciarska zjazdowa szlaki turystyczne piesze PTTK poziomnice; szlaki szlaki dydaktyczne i spacerowe szlaki rowerowe trzy narciarskie biegowego; Inne szlaki szlak konny |
|--|---|--|
- Zródło: Wyciemne Karogram

Materiał źródłowy do zadania 11.



Na podstawie: www.pl.wikipedia.org

Materiał źródłowy do zadania 16.

A



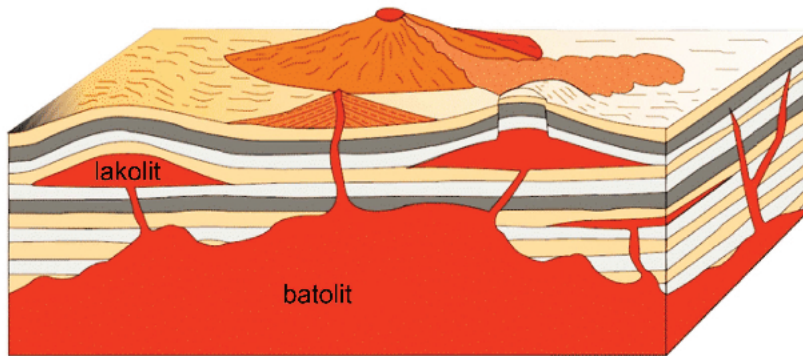
Na podstawie: www.learning.royalbcmuseum.bc.ca

B



Na podstawie: www.wikimedia.org

Materiał źródłowy do zadania 18.



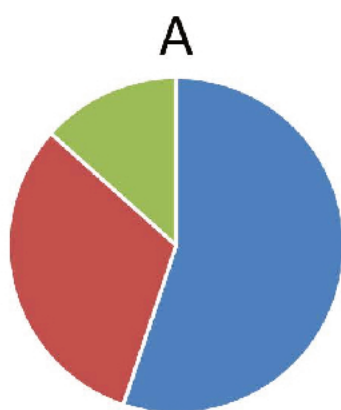
Na podstawie: www.cografya.sitesi.web.tr

Materiał źródłowy do zadania 19.

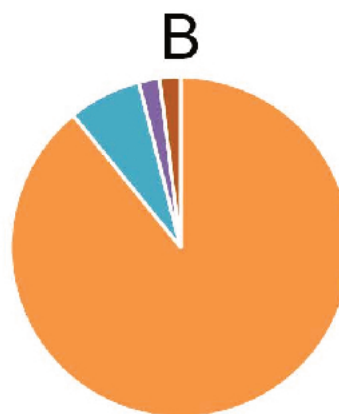


Na podstawie: Atlas geograficzny, Warszawa 2002.

Materiał źródłowy do zadania 25.



■ Flamandowie ■ Walonowie ■ pozostali



■ Albańczycy ■ Serbowie ■ Bośniacy ■ pozostali

Na podstawie: www.cia.gov

Materiał źródłowy do zadania 30.



Na podstawie: www.pv-tech.org

Materiał źródłowy do zadania 38.

1



2



Na podstawie: www.zdjecia.biz.pl; www.polishtheworld.blogspot.com