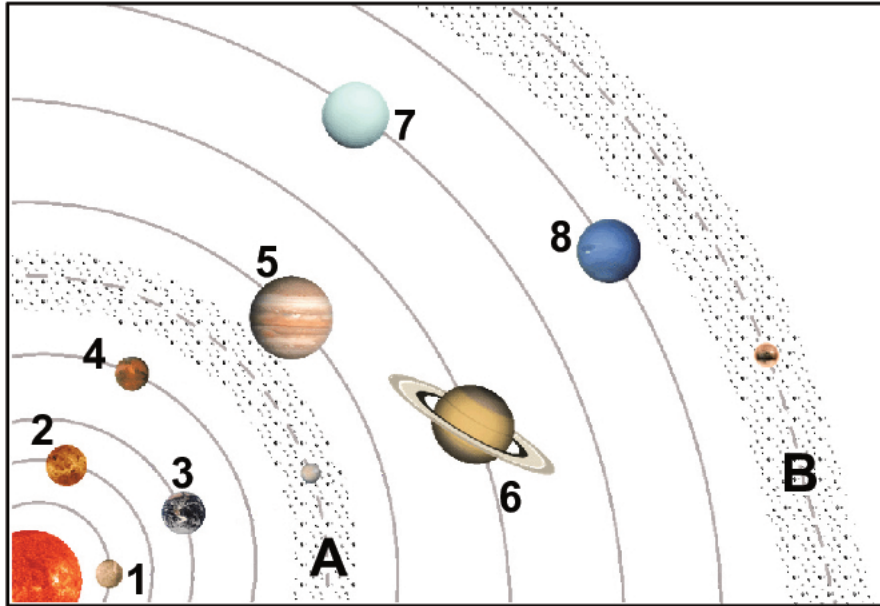


skala 1 : 100 000

- poziomice co 20 m
- teren zabudowany, przemysłowy
- las; sad
- teren piaszczysty; park
- mlodnik
- droga: ekspresowa, krajowa, wojewodzka
- droga: asfaltowa, utwardzona; parking
- tory kolejowe; stacja kolejowa
- kościół murywany; zabytkowy, nowy
- kaplica; kaplica zabytkowa
- atrakcja turystyczna; punkt widokowy
- muzeum; izba regionalna
- ruiny; zamki, dwory; pałac
- zabytek murywany; schron
- skaly; poziomice; punkt wysokosciowy
- urwisko skalne; kamieniołom; cymny, nieczynny
- zabytek techniki; młyn
- m.iece martyrologii
- pomnik przyrody; atrakcja przyrodnicza
- rzeka; sluz; jezioro; zapora; rzeczka; strumien
- osr. sportow wodnych; przystan wodna
- restauracja; stacja benzynowa
- hotel; inny nocleg; informacja turystyczna
- wieza widokowa; wyciag narciarski
- plywalnia; kąpielisko
- kemping; pole namiotowe; stadnina
- leśniczowka; stadion
- piesze szlaki turystyczne PTTK
- szlaki rowerowe




Materiał źródłowy do zadania 6.



www.solarsystem.prv.pl

Materiał źródłowy do zadania 7.



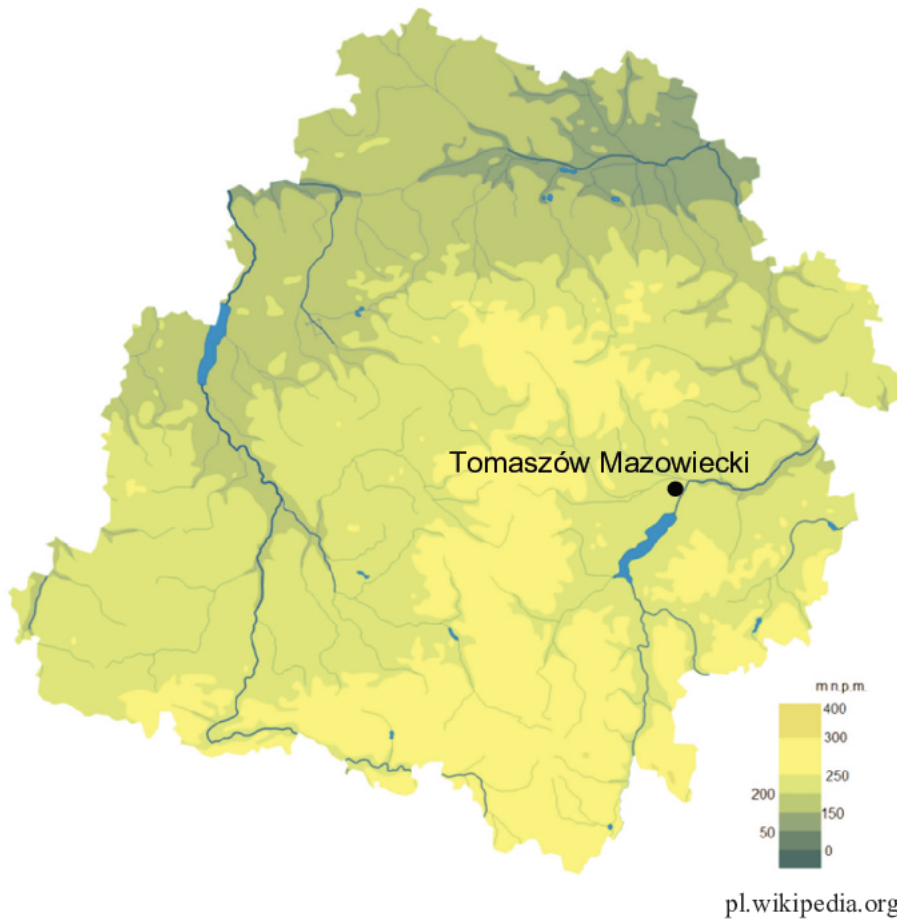
www.bioslawek.wordpress.com

Materiał źródłowy do zadania 12.




www.minerwa.pl

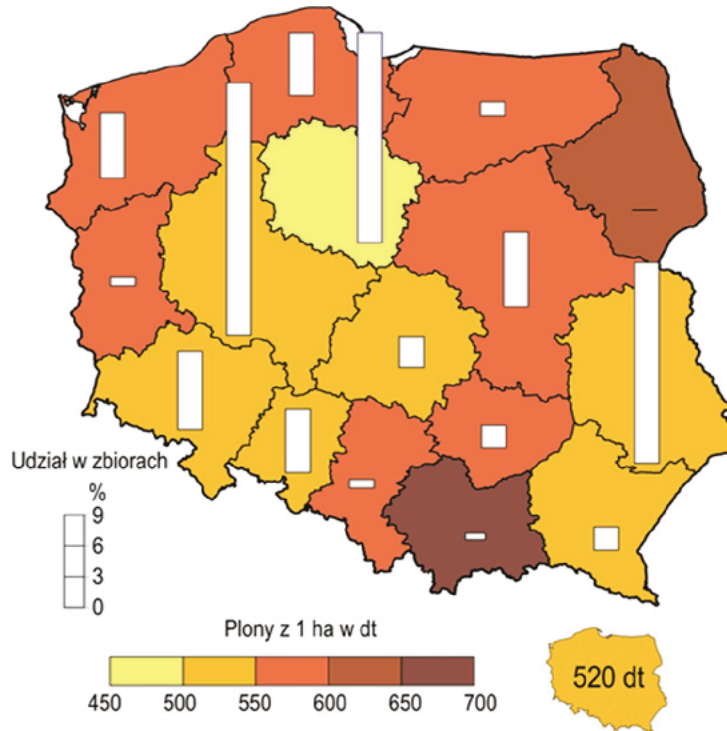
Material źródłowy do zadania 16.



Material źródłowy do zadania 18.

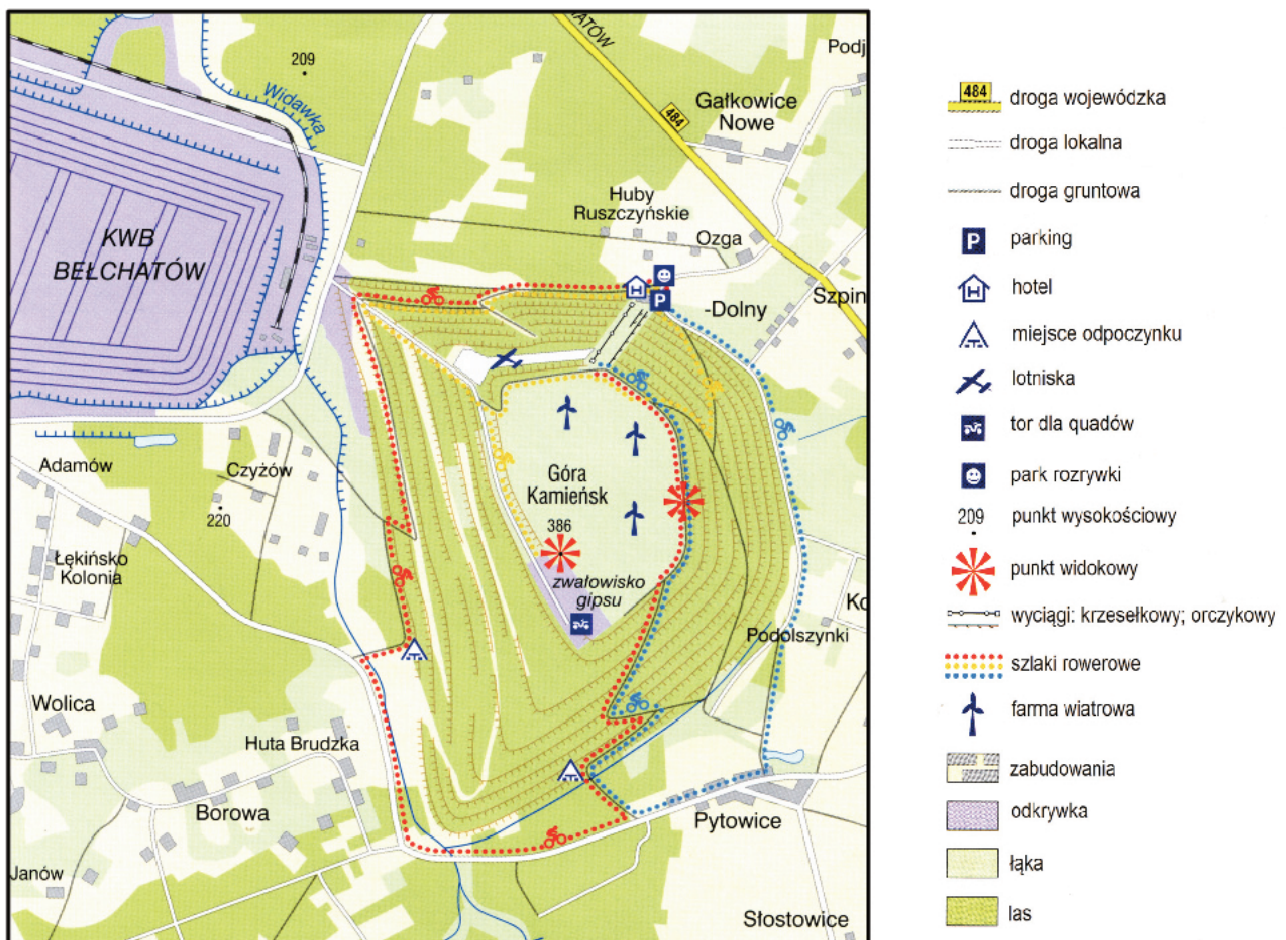


Materiał źródłowy do zadania 29.



Na podstawie: *Rocznik Statystyczny Rolnictwa 2016*, Warszawa 2016.

Materiał źródłowy do zadania 33.



Na podstawie: *Atlas geograficzny dla szkół ponadgimnazjalnych*, Warszawa 2012.