

### Szklarska Poręba

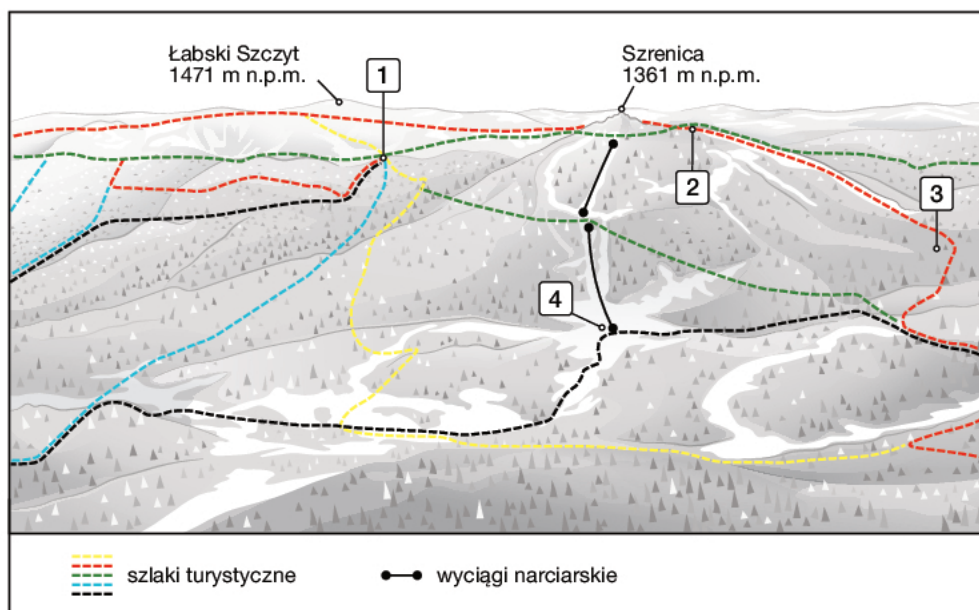
1:30 000

300 m 0 300 m

- granice państw
- drogi krajowe z numeracją
- drogi wojewódzkie z numeracją
- drogi lokalne; drogi pozostałe
- drogi polne i leśne; ścieżki
- koleje; stacje kolejowe
- koleje linowe
- krzeselkowe; wyciągi narciarskie
- stacje benzynowe; parkingi; przystanki autobusowe
- poczty; policja; informacje turystyczne
- leśniczówki; GOPR; wypożyczalnie rowerów
- szpitale; muzea
- hotele; pensjonaty; ośrodki i domy wycieczkowe
- sanatoria; agroturystyka
- schroniska turystyczne; pola biwakowe; campingi
- kościoły; kapliczki
- granice parku narodowego
- granice rezerwatu
- drzewa zabytkowe; punkty widokowe
- punkty wysokościowe; przełęcze
- poziomicze co 20 m
- pogrubione co 100 m
- skarpy
- skały
- znakowane szlaki rowerowe
- szlaki turystyczne
- lasy; kosodrzewina
- zbiorniki wodne; rzeki; wodospady; źródła
- tereny podmokłe

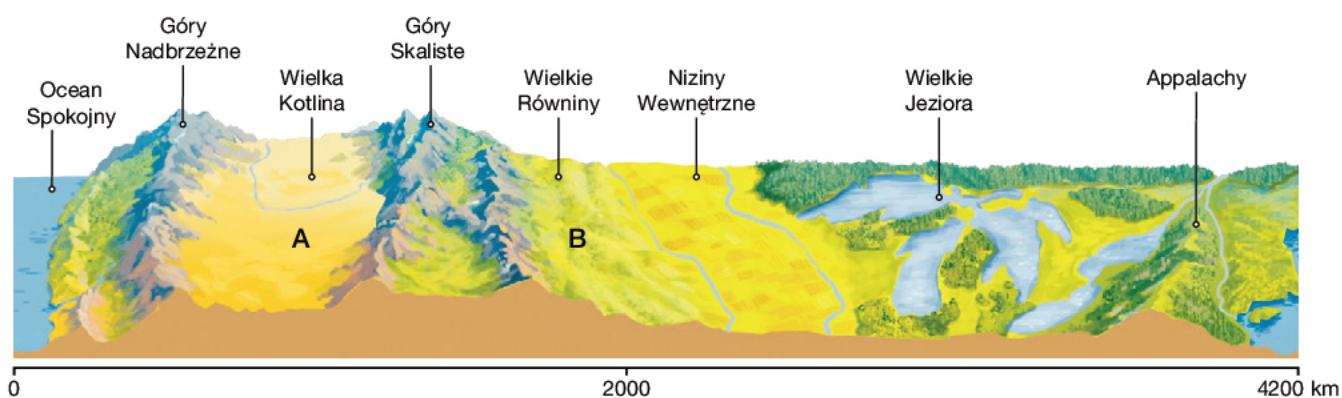


**Materiał źródłowy do zadania 1.**



Na podstawie: <http://sudetylift.com.pl/lato/szlaki/> [dostęp: 26.07.2018].

**Materiał źródłowy do zadania 11.**

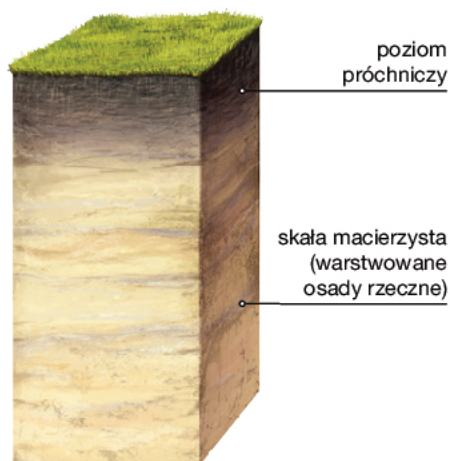


**Materiał źródłowy do zadania 16.**



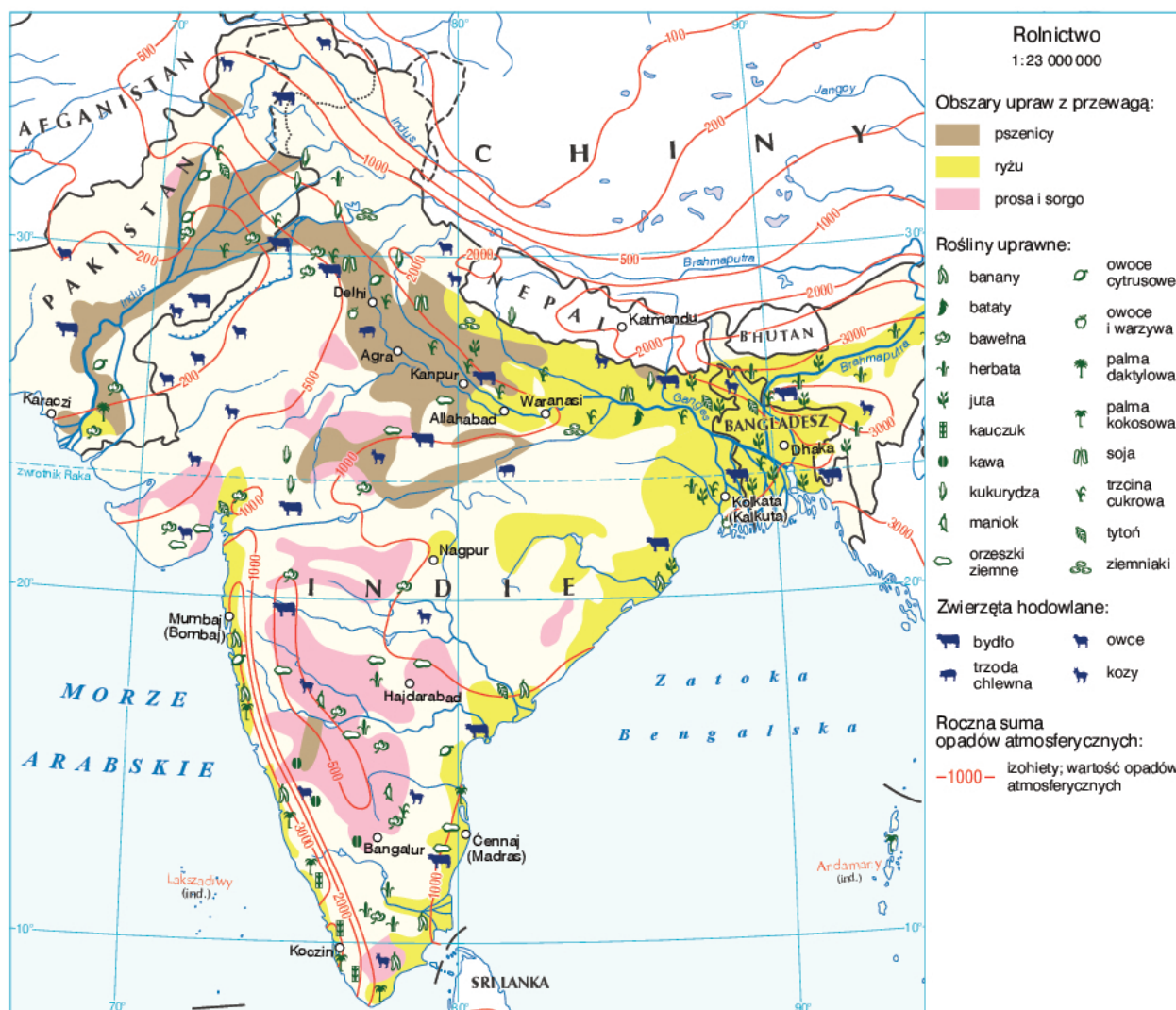
Źródło: Wikimedia Commons/Jerzy Opiola.

**Materiał źródłowy do zadania 21.**



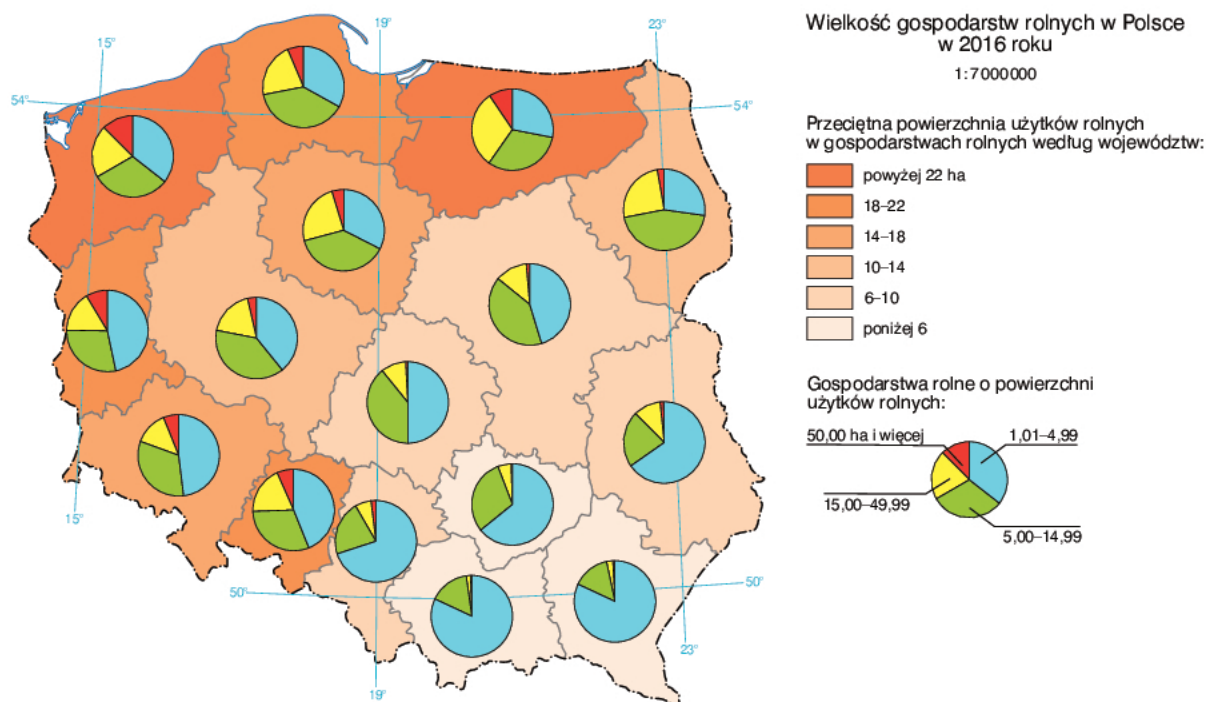
Na podstawie: R. Malarz, M. Więckowski, *Oblicza geografii 1. Podręcznik dla liceum ogólnokształcącego i technikum. Zakres rozszerzony*, Warszawa 2017, s. 269.

**Materiał źródłowy do zadania 29.**



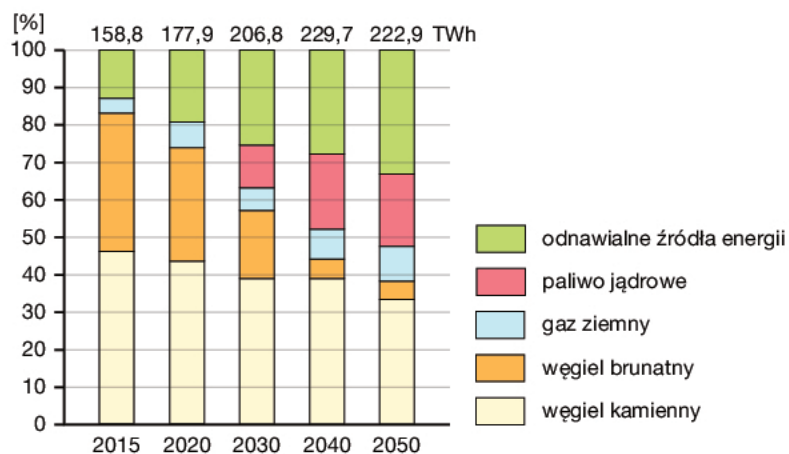
Na podstawie: Nowa Era Zespół Kartograficzny, *Atlas geograficzny Polska – kontynenty – świat*, Warszawa 2013, s. 83.

**Materiał źródłowy do zadania 34.**



Na podstawie: *Rocznik statystyczny rolnictwa 2017*, GUS, Warszawa 2017, tabl. 11, s. 90-91; tabl. 29, s. 108.

**Materiał źródłowy do zadania 35.**



Na podstawie: <http://gramzielone.pl/trendy/18380/tak-ma-wygladac-energetyka-w-polsce-w-2050> [dostęp: 26.07.2018].