

BESKID ŻYWIECKI

poziomice co 10 m

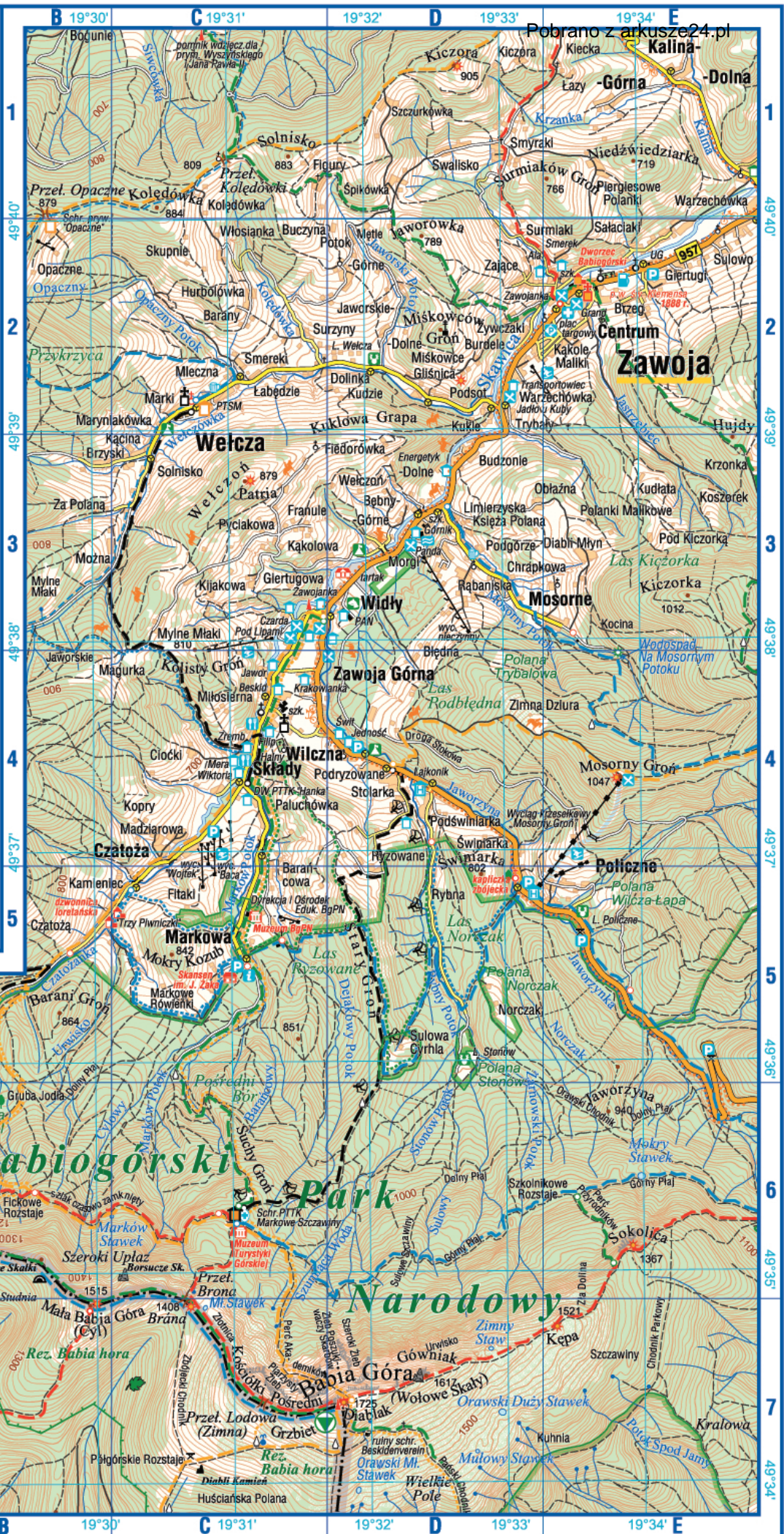
250 m 1 km 2 km

1 : 50 000

- las, sukcesja roślinna, koso drzewina
- teren zabudowany, przemysłowy, cmentarz katolicki
- droga wojewódzka
- droga asfaltowa, przystanek autobusowy
- droga utwardzona, zakaz wjazdu
- inna droga, ścieżka, przecinka
- budynek użyteczności publicznej, budynek
- krzyż, kapliczka
- kaplica, kaplica zabytkowa
- kościół, kościół zabytkowy drewniany
- skała, jaskinia
- pomnik przyrody, osobliwość natury
- rezerwat przyrody, obszar rezerwatu
- granica państwa, przejście graniczne turystyczne
- poziomice, skarpa, przełęcz, szczyt
- jezioro, staw, wodospad
- rzeka, potok, bagno, źródła
- dwór, inny zabytek, inny zabytek drewniany
- muzeum, pomnik, skansen
- informacja turystyczna, policja
- służba zdrowia, GOPR
- restauracja, bar, piwiarnia (pub)
- hotel, inne noclegi
- agroturystyka, schronisko, schronisko sezonowe
- miejsce odpoczynku, wiatra turystyczna
- kąpielisko, pole namiotowe
- stacja benzynowa, parking
- ośrodek jeździecki, leśniczówka
- wieża przekaźnikowa, punkt widokowy
- wyciąg narciarski: krzesełkowy, orczykowy, narciotrąda
- szlaki turystyczne piesze PTTK
- początek szlaku turystycznego
- inne szlaki
- granica Babiogórskiego Parku Narodowego
- szlak konny

acowanie:

npass* ul. Podchorążych 3,
184 Kraków,
v.compass.krakow.pl



Materiał źródłowy do zadania 2.

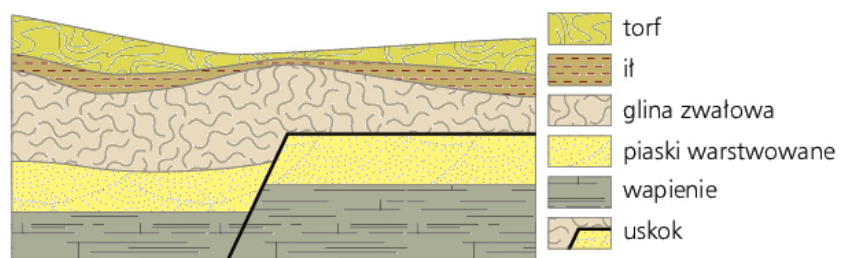


<http://stara.gorpol.pl/przyroda/babia/babia.html>

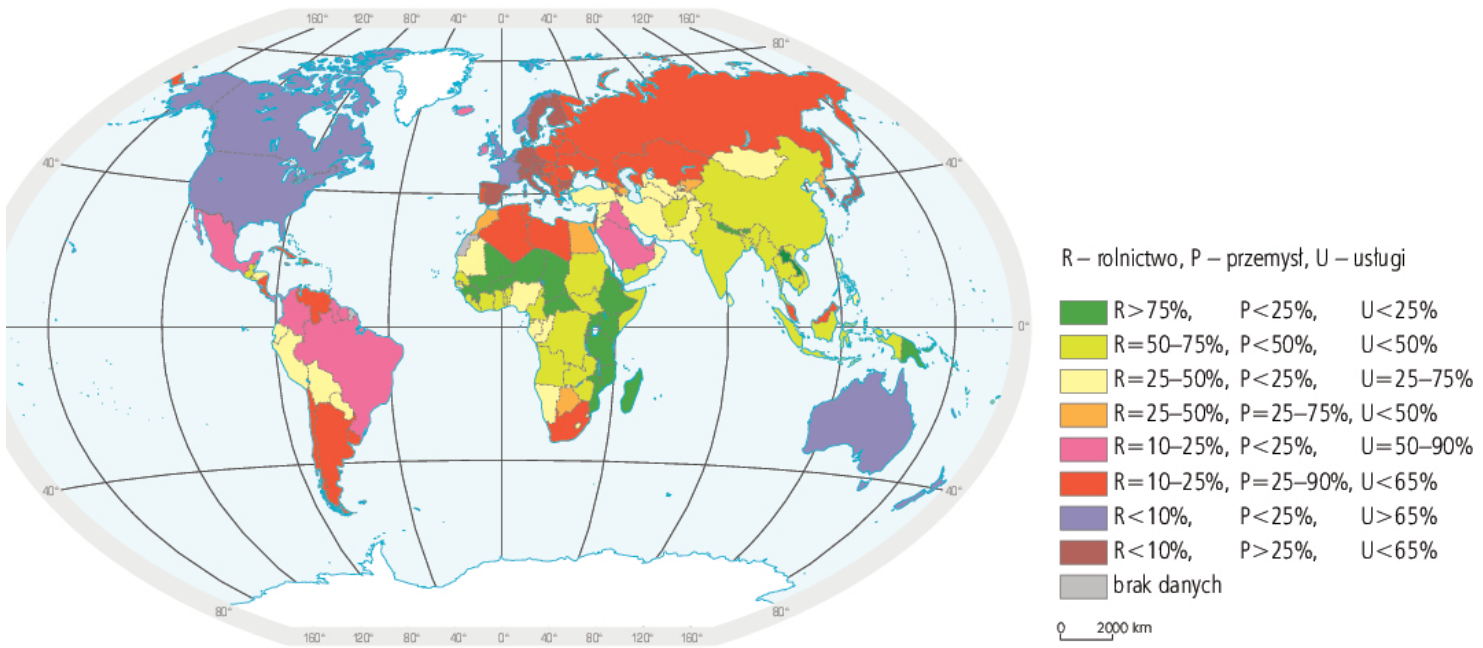
Materiał źródłowy do zadania 12.



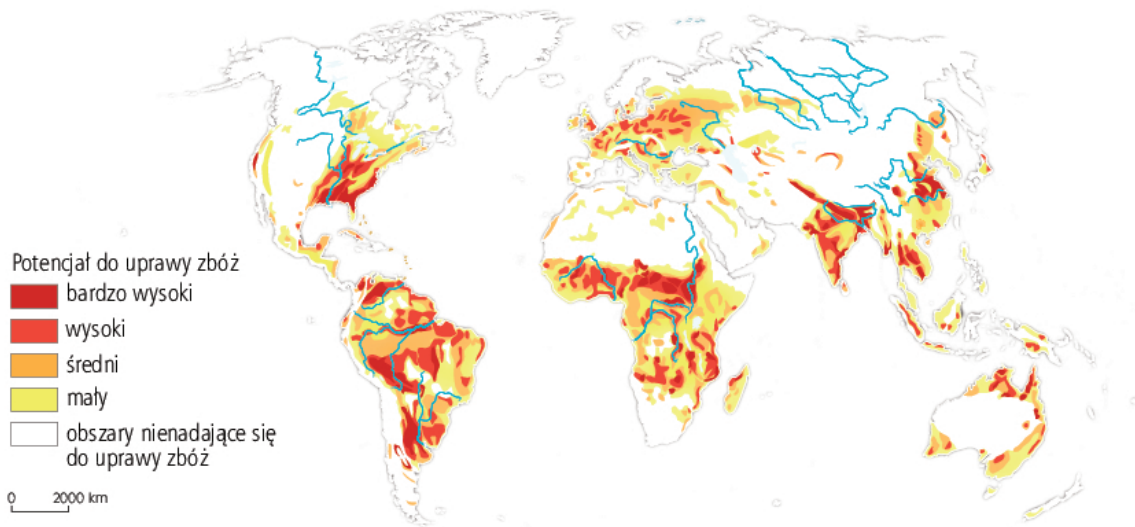
Materiał źródłowy do zadania 14.



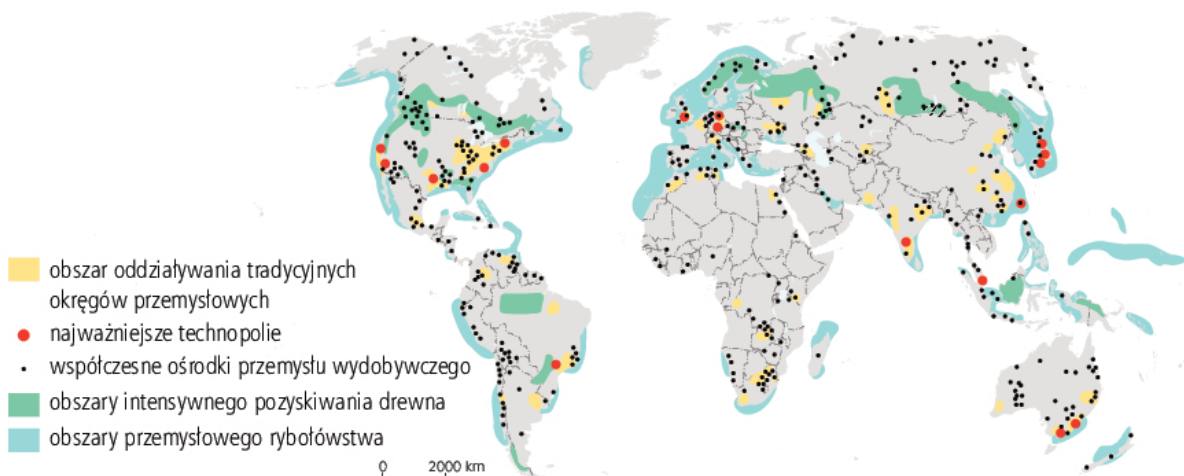
Materiał źródłowy do zadania 19.



Materiał źródłowy do zadania 22.



Materiał źródłowy do zadania 26.



Material źródłowy do zadania 30.