

PIENINY skala 1:45 000
poziomice co 10 m

teren: mieszkalny, przemysłowy, cmentarz
las; zarośla (młodnik)
drogi asfaltowe

droga: utwardzona, gruntowa; zakaz wjazdu
inna droga; ścieżka
budynki użyteczności publicznej; dom
krocz; mogiła
kapliczka zabytkowa; kaplica
kościół; kościół zabytkowy
skłoty, urwisko skalne

granicza parkowa
warstwica; skarpa; przepaść; szczyt
jezioro; zapora wodna; bagno; źródło
rzeka; potok; strumień; strumień okresowy
zabytek architektury drewnianej; inny zabytek
dworek; muzeum
zamek; ruina zamku
pole namiotowe; kemping
pawilon wystawowy; PPN; punkt poboru opłat PPN

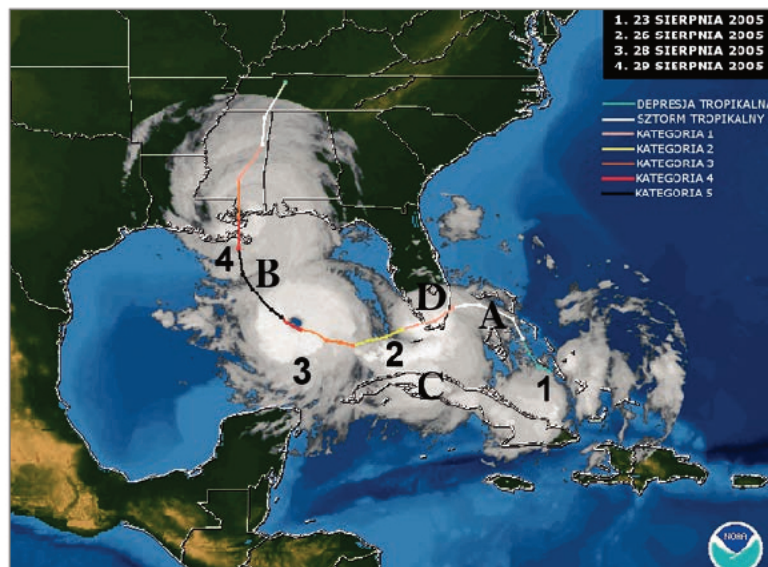
obiekt noclegowy
restauracja; bar; poczta
stacja benzynowa; parking; kąpielisko
przystań wodna; ośrodek wodny; rejsy statkiem
wizja przelaznikowa; punkt widokowy
płaszczki turystyczne; początek szlaki turystycznego
trasa spływu; przystań flisacka
wyciąg narciarski; trasa narciarska

Opracowanie:
Wydawnictwo Compass
www.compass.krakow.pl

COMPASS



Materiał źródłowy do zadania 14.



Źródło: CIMSS Tropical Cyclone Team University of Wisconsin –
Madison and NOAA

Materiał źródłowy do zadania 18.



Źródło: Getty Images/Robert Harding World Imagery
/ Tony Waltham



Źródło: Gillian Brazier/<https://gillianbrazier.wordpress.com>

Materiał źródłowy do zadania 20.

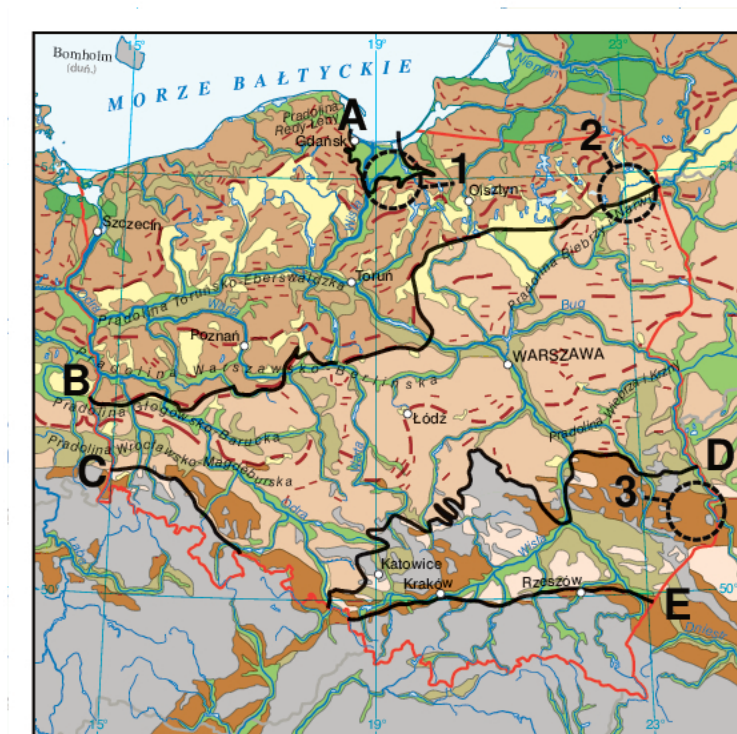


Źródło: na podstawie Atlasu geograficznego dla szkół ponadgimnazjalnych, Nowa Era, Warszawa 2014



Źródło: BE&W/Alamy/Robert Harding Picture Library Ltd/Occidor Ltd

Materiał źródłowy do zadania 21.



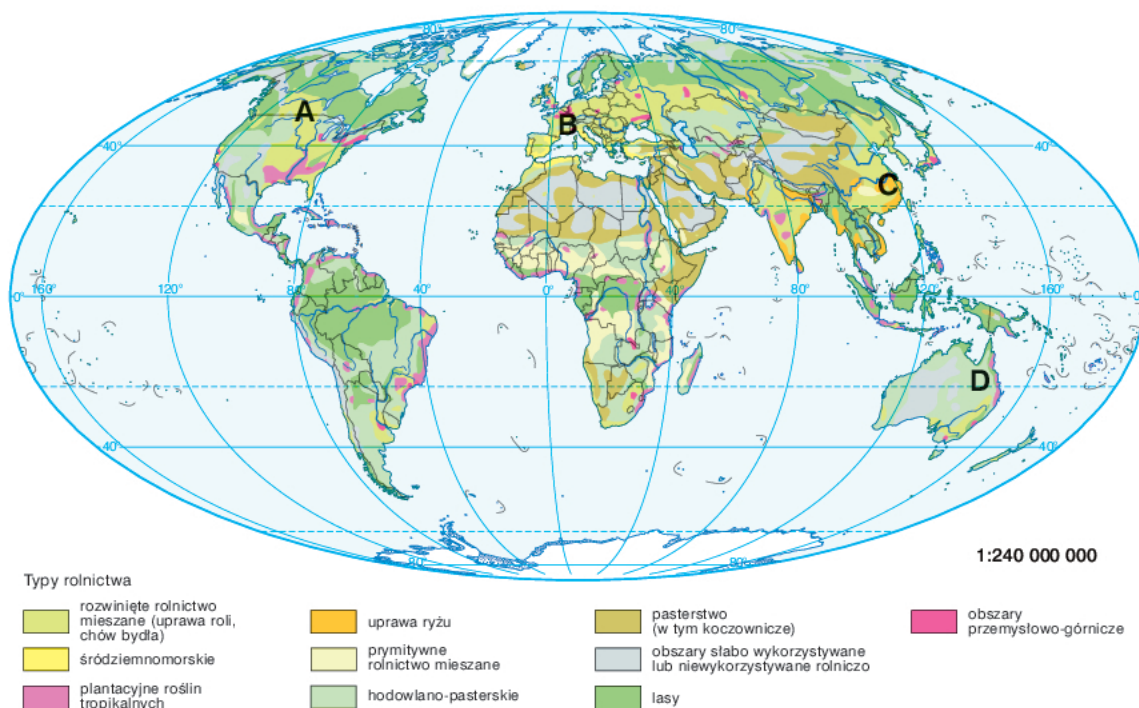
Źródło: na podstawie Atlasu geograficznego dla szkół
ponadgimnazjalnych, Nowa Era, Warszawa 2014

Materiał źródłowy do zadania 27.



Źródło: Forum/Reuters/Fahad Shadeed

Materiał źródłowy do zadania 28.



Źródło: na podstawie Atlasu geograficznego dla szkół ponadgimnazjalnych, Nowa Era, Warszawa 2014