







































skala 1:50 000

granicze co 10 m, pogrubione co 50 m

-  las, łąka (łąka)
-  teren zabudowany; teren przemysłowy
-  teren zbaginiowy; sad
-  cmentarz; teren pustylny
-  droga wojewódzka
-  droga asfaltowa; przystanek autobusowy
-  zakaz wjazdu; most
-  droga utwardzona
-  inna droga; przecinka leśna; ścieżka
-  linia energetyczna
-  budynek użyteczności publicznej; dom
-  krzyż; cmentarz wojenny
-  mogiła; miejsce martyrologii
-  kapliczka; murowana; murowana zabytkowa
-  kaplica murowana; kościół murowany
-  kościół zabytkowy; murowany; drewniany
-  urwisko skalne; skały; mała, duża
-  638; poziomice; stępka; szczyt
-  jezioro; źródło
-  rzeka; strumień; strumień okresowy; kładka
-  granica parku; krajobrazowego
-  jaskinia; kapliczka
-  stadion; boisko
-  ruina zamku; ruina innego zabytku; bankier
-  rezerwat przyrody; osobliwość natury; punkt widokowy
-  muzeum; pomnik
-  policja; poczta
-  ośrodek zdrowia; bar
-  restauracja; pub
-  GOPR; informacja turystyczna
-  hotel; inne noclegi; agroturystyka
-  schronisko PTSM; pole namiotowe
-  stacja paliw; parking
-  ośrodek jeździecki; leśniczówka
-  szlak konny
-  szlaki turystyczne piesze PTTK, początek szlaku
-  szlaki rowerowe
-  ścieżki dydaktyczne

nie mapy:

© Compass
ss. Kraków, pl
nwa zastrzeżone.

COMPASS

A 19°28' B 19°29' C

